

INIZIO INTERVENTO LOTTO 1
km 317+265.000

PROVINCIA : FIRENZE
COMUNE : FIGLINE E INCISA VALDARNO

MET 003
Snam Rete Gas S.p.a.
Linea metanodotto

AREE BONIFICA DA ORDIGNI BELLCI

TRATTA 1	TRATTA 2
RECINZIONE DI CANTIERE L= 3.733,88 m	

AREE BONIFICA DA ORDIGNI BELLCI

TRATTA 1	TRATTA 2
AREA COMPLESSIVA A= 22.641 mq PROFONDITA' MAX 3m A= 22.641 mq PROFONDITA' DA 3 A 5m A= 1.310 mq PROFONDITA' OLTRE 5m A= 6.883 mq TAGLIO VEGETAZIONE A= 8.272 mq	AREA COMPLESSIVA A= 53.220 mq PROFONDITA' MAX 3m A= 53.220 mq PROFONDITA' DA 3 A 5m A= 2.252 mq PROFONDITA' OLTRE 5m A= 4.482 mq TAGLIO VEGETAZIONE A= 22.312 mq

QUADRO DI UNIONE

INIZIO INTERVENTO LOTTO 1 km 317+266

TRACCIATO ASSE SUD

TRACCIATO ASSE SUD 2

SVINCOLO DI INCISA REGGELLO

AREA DI SERVIZIO ARNO OVEST

AREA DI PARCHEGGIO VALLEMBROSCA EST

INIZIO ASSE A1 km 319+710.534

REGGELLO

FIGLINE E INCISA IN VALDARNO

FINIRE INTERVENTO LOTTO 1
INIZIO INTERVENTO LOTTO 2
km 323+810.000

NUOVO TRACCIATO
ASSE NORD S.R. 69
(esclusa dal progetto)

PIAN DI SCO

CASTELFRANCO DI SOPRA

AREA DI SERVIZIO ARNO EST

AREA DI PARCHEGGIO S. GIOVANNI VALDARNO

S. GIOVANNI VALDARNO

TERRANUOVA BRACCIOLINI

SVINCOLO DI VALDARNO

FINIRE INTERVENTO LOTTO 2 km 335+795.610

LEGENDA

- TRACCIATO SRT 69
- ASSE IN PROGETTO
- FERROVIA
- ARNO

NOTA














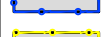


LE PROGRESSIVE DI PROGETTO SONO RIFERITE ALL'ASSE SUD

INIZIO INTERVENTO LOTTO 1
km 317+265,000

TRAFFICO

ROMA

RECINZIONE DI CANTIERE L= 1.935,72 m	TRATTA 5	TRATTA 5	TRATTA 6
RECINZIONE DI CANTIERE L= 6.037,07 m	AREA COMPLESSIVA A= 40.397 mq PROFONDITA' MAX 3m A= 40.397 mq PROFONDITA' DA 3 A 5m A= 4.189 mq PROFONDITA' OLTRE 5m A= 4.333 mq TAGLIO VEGETAZIONE A= 6.473 mq PRESENZA ACQUA A= 0 mq TAGLIO PIANTE SINGOLA= 135	AREA COMPLESSIVA A= 41.328 mq PROFONDITA' MAX 3m A= 41.328 mq PROFONDITA' DA 3 A 5m A= 1.875 mq PROFONDITA' OLTRE 5m A= 1.970 mq TAGLIO VEGETAZIONE A= 20.307 mq PRESENZA ACQUA A= 208 mq TAGLIO PIANTE SINGOLA= 39	AREA COMPLESSIVA A= 41.328 mq PROFONDITA' MAX 3m A= 41.328 mq PROFONDITA' DA 3 A 5m A= 1.875 mq PROFONDITA' OLTRE 5m A= 1.970 mq TAGLIO VEGETAZIONE A= 20.307 mq PRESENZA ACQUA A= 208 mq TAGLIO PIANTE SINGOLA= 39
RECINZIONE DI CANTIERE L= 4.777,28 m	TRATTA 6		
	AREA COMPLESSIVA A= 40.397 mq PROFONDITA' MAX 3m A= 40.397 mq PROFONDITA' DA 3 A 5m A= 4.189 mq PROFONDITA' OLTRE 5m A= 4.333 mq TAGLIO VEGETAZIONE A= 6.473 mq PRESENZA ACQUA A= 0 mq TAGLIO PIANTE SINGOLA= 135		

LEGENDA		LEGENDA SUDDIVISIONE TRATTE	
	BONIFICA BELLICA SUPERFICIALE (AREA COMPLESSIVA)		INGRESSO E USCITA MEZZI
	TAGLIO VEGETAZIONALE		DELIMITAZIONE AREA BOB COSTITUITA DA RECINZIONE
	TAGLIO PIANTA SINGOLA		TRATTA 1
	AREA SOGGETTA A LAVORAZIONI CHE INTERESSANO STRATI DI TERRENO AD UNA PROFONDITA' MASSIMA DI 3 METRI		TRATTA 2
	AREA SOGGETTA A LAVORAZIONI CHE INTERESSANO STRATI DI TERRENO AD UNA PROFONDITA' MASSIMA DA 3 A 5 METRI		TRATTA 3
	AREA SOGGETTA A LAVORAZIONI CHE INTERESSANO STRATI DI TERRENO AD UNA PROFONDITA' MASSIMA SUPERIORE AI 5 METRI		TRATTA 4
	AREE IN PRESENZA D'ACQUA		TRATTA 5
	AREA ESCLUSA DALLE BOB DEL PRESENTE APPALTO		TRATTA 6

	<p>VISTO DEL COMMITTENTE</p> <p>autostrade // <i>per l'Italia</i></p> <p>IL RESPONSABILE UNICO DEL PROCEDIMENTO</p>	<p>VISTO DEL CONCEDENTE</p> <p></p> <p>Ministero delle Infrastrutture e della mobilità sostenibile</p>
--	--	--

IL PRESENTE DOCUMENTO NON POTRÀ ESSERE COPIATO, RIPRODOTTO O ALTROVIE PUBLICATIONE, IN TUTTO O IN PARTE, SENZA IL CONSENSO SCRITTO DELLA SOC. AUTOSTRADE PER L'ITALIA S.p.A., OSAI.UTI.UTZ NON AUTORIZZATO. SARÀ PERSECUITO A NORMA DI LEGGE.
THIS DOCUMENT MAY NOT BE COPIED, REPRODUCED OR PUBLISHED, EITHER IN PART OR IN ITS ENTIRETY, WITHOUT THE WRITTEN PERMISSION OF SOC. AUTOSTRADE PER L'ITALIA S.p.A., UNAUTHORIZED USE WILL BE PROSECUTED BY LAW.